






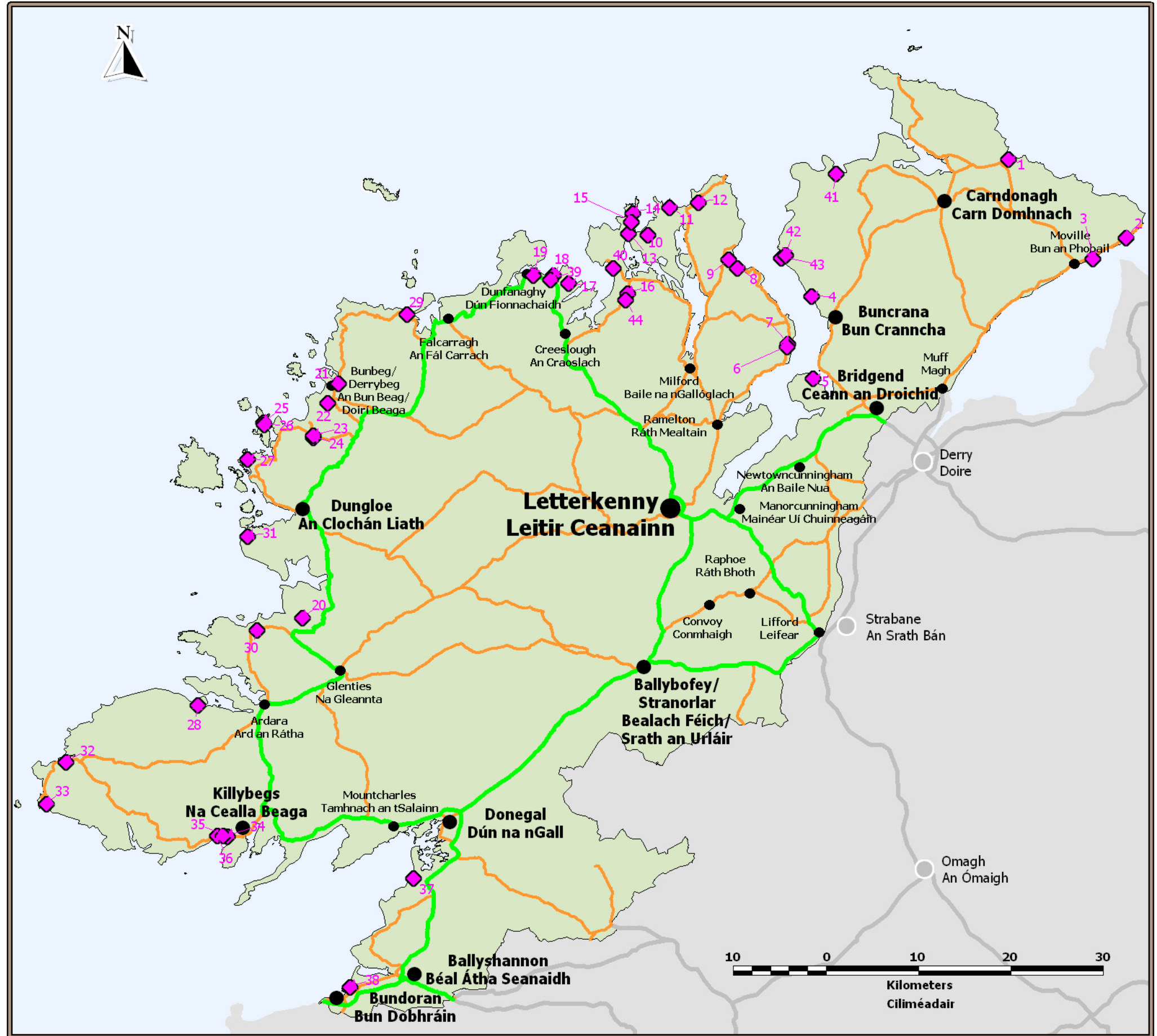
**County Donegal
Development Plan
2012 - 2018**

**Plean Forbartha
Contae Dhún na nGall
2012 - 2018**

Map 10 / Léarscáil 10

**Public Rights of Way
Cearta Slí Poiblí**

-  Public Rights of Way/Cearta Slí Poiblí
-  National Roads/Bóithre Náisiúnta
-  Regional Roads/Bóithre Réigiúnacha



Source - Donegal County Council
Foinse - Comhairle Chontae Dhún na nGall

Ordnance Survey Ireland data reproduced under OSI Licence Number 2012/02/CCMA/Donagall County Council. Unauthorised reproduction infringes Ordnance Survey Ireland and Government of Ireland copyright. Ordnance Survey Ireland, 2012. Donegal County Council, 2012.
Sonraí de chuid Shuirbhíreachtaí Ordánais Éireann arna atáirgeadh faoi Uimhir Cheadúnais SOE 2012/02/CCMA Comhairle Contae Dhún na nGall. Má dhéantar é seo a atáirgeadh gan údarás, sáróidh sé cóipchearta Shuirbhíreachtaí Ordánais Éireann agus Rialtas na hÉireann. Shuirbhíreachtaí Ordánais Éireann, 2012. Comhairle Contae Dhún na nGall, 2012.

To be read in conjunction with relevant accompanying text contained in the front section of this appendix as well as other relevant objectives & policies of the CDP.
Le léamh i gcomhar leis an téacs ábhartha tionlacain atá chun tosaigh sa chuid seo den aguisín chomh maith le cuspóirí agus beartaís ábhartha eile sa PFC.